


**Légende non exhaustive
du plan cadastral remanié**

Limite de parcelle : 

Numéro de parcelle : 57

Bâtiment dur : 

Numéro de voirie : 7

Bâtiment léger : 

Borne : 

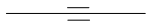

Piscine, eau : 



Puits : 

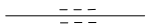

Détail topographique : 


Il s'agit de tout élément visible sur le terrain (mur, clôture ...) ne formant pas limite de parcelle

Signes de mitoyenneté

Mur mitoyen : 
non mitoyen : 

Clôture mitoyenne : 
non mitoyenne : 

Fossé mitoyen : 
non mitoyen : 

Haie vive mitoyenne : 
non mitoyenne : 